



Villages

Villes



Randonnées

2023

# GUIDE DES ESCAPADES

*au départ du Domaine de Riva Bella*




**INCLUS** Un lien Google Maps pour retrouver toutes les adresses depuis votre Smartphone !



Plages

Activités



Piscines Naturelles



La carte **Google Maps** ici

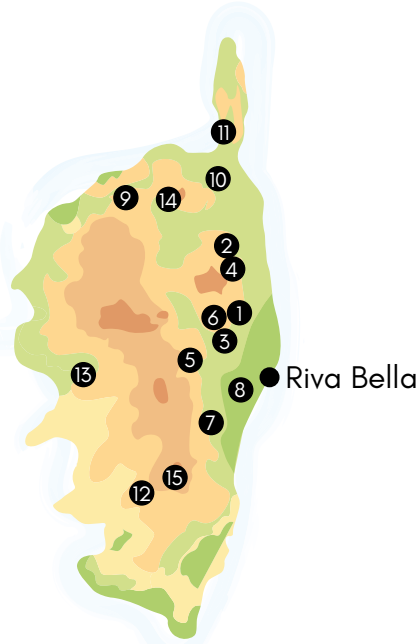


Toutes les  
adresses  
mentionnées  
dans ce guide

ou en suivant ce lien : [shorturl.at/ekqV8](https://shorturl.at/ekqV8)

# LES VILLAGES I PAESI

Les alentours de Riva Bella regorgent de villages authentiques dont le charme est considérable. Ils conservent leurs caractères originels et sont de véritables berceaux de la culture insulaire. Venez apprécier les panoramas et la tranquillité de ceux-ci. Ce sera peut-être aussi l'occasion de rencontrer les habitants et de découvrir les anecdotes de ces lieux chargés d'histoire. Voici mes recommandations aux alentours :



## 1 Cervione 25 km ♥♥♥

Petit joyau perché sur la montagne, Cervione est une ville chargée d'histoire, ancienne capitale de la Corse, qui se distingue par sa culture de noisettes. Outre la visite du centre historique, du musée et des ruelles, Cervione est aussi le lieu idéal pour goûter aux spécialités culinaires à base de farine de châtaigne et de noisette. Vous trouverez dans le centre une poignée de restaurants de bon marché. N'hésitez pas à prolonger votre escapade en vous rendant à la cascade de l'Ucelluline et profitez des piscines naturelles pour vous rafraîchir. Vous trouverez la cascade entre Cervione et San Nicolao. Garez-vous juste après le tunnel, quelques places sont 'aménagées'. Pensez à emporter de bonnes chaussures pour grimper jusqu'au bassin. Depuis Cervione, vous pouvez aussi randonner jusqu'à la chapelle Madonna di a Scupiccia pour un superbe panorama sur la plaine (10 km a/r).

## 2 Penta Di Casinca 44 km ♥♥♥

Difficile de ne pas tomber sous le charme de ce magnifique village classé dans région de la Casinca. Orné de pierres grises et de toits en lauzes, posé comme un fort sur son promontoire rocheux, Penta dévoile un panorama époustouflant sur la mer. Dans ses ruelles, retrouvez des photographies de scènes de vie d'antan, des ateliers d'artisans et des restaurants locaux. Pour les amateurs de randonnées, effectuez 'La boucle autour de Penta di Casinca' d'une durée de 2h40 (infos sur Visorando).

## 3 Tox, Campi, Pianello, Zalana, Tallone 23 km ♥♥

Une succession de villages authentiques au plein coeur de la Corse Orientale. L'idéal pour une escapade d'une demi-journée. Le long de cette boucle, découvrez des fromageries et des domaines viticoles. Observez des cochons noirs, des moutons, ou encore de chèvres. A découvrir le long de cette boucle, en plus des villages : U Mulinu (site de baignade, voir p.6), la chapelle de Tox et la cascade Bravone. A Pianello, un sentier de randonnée mène jusqu'à la Punta de Caldane d'où l'on peut, par beau temps, contempler le Monte Cinto.

## 4 Porri 50 km ♥♥♥

Le village de Porri est le plus petit des 7 villages de Casinca, qui présente un charme considérable. Il s'étale sur la colline, et intrigue par sa beauté et son passé mystérieux, haut lieu de la résistance dans les années 1940. Flânez dans les ruelles, découvrez l'église, le lavoir et pour les plus sportifs, marchez vers la 'Grotte de la Résistance', qui accueillait autrefois une imprimerie clandestine (durée 2h A/R).

## 5 Piedicorte di Gaggio, Pietraserena 35 km ♥

Ces deux villages de la région de la Rogna offrent de magnifiques panoramas sur les chaînes de montagnes environnantes ainsi que sur la plaine orientale.

## 6 Linguizzetta, Canale di Verde, Chiatra, Petra di Verde 20 km ♥

A moins d'une demi-heure de Riva Bella, plongez au plein coeur de la Corse authentique et reposante. Les villages de Linguizzetta, Canale di Verde ou encore de Tallone offrent des panoramas exceptionnels sur toute la plaine orientale et sur le barrage d'Alesani. N'hésitez pas à vous arrêter au grès de la route chez les producteurs locaux de fromages, d'olives et chez les viticulteurs. Dépaysement garanti !

## 7 Prunelli Di Fiumorbu, San Gavino 41 km ♥♥

Dominant la plaine orientale, le village de Prunelli offre une vue imprenable sur l'étang d'Urbinu et Pinia. Continuez vers San Gavino pour effectuer la randonnée vers la cascade de Buja et profitez d'une piscine naturelle d'exception.

## 8 Fort d'Aléria 12 km ♥

Parcourez le temps en vous rendant aux ruines de l'ancienne capitale romaine de la Corse ou au musée archéologique (dans le fort). Un magnifique point de vue sur les vignes de la plaine orientale se trouve devant l'église.

Pour aller un peu plus loin :

9 **Les magnifiques villages de Balagne 126 km** ♥♥♥

Impossible de ne pas succomber au charme des villages de Balagne qui ont chacun leur attrait :

**Sant Antonino** village piéton au sommet d'une colline avec pour spécialité le citron (confiture, jus, liqueur)

**Pigna** Village d'artisans et d'artistes où se déroulent chaque année de nombreux festivals de musique et de théâtre.

**Speluncato** Magnifique village établi sur un éperon rocheux, une table d'orientation au coeur du village vaut la petite ascension.

Mais encore Corbara, Montegrossu, Lumio.

10 **Murato 69 km** ♥♥

Un petit village réputé pour ses bonnes auberges et son église de style pisane et à l'architecture romane qui mérite le détour !

11 **Les villages du Cap Corse 50 km** ♥♥♥

Dans ces villages de pêcheurs, on se croirait au bout du monde : Centuri, Erbalunga, Nonza, Macinaggio, Barcaggio...

Plus d'informations à la p11.

12 **Santa Lucia di Tallano 99 km** ♥♥♥

Ce village de l'Alta Rocca possède un grand caractère et une belle architecture homogène organisée autour de la tour pisane datant du XVI<sup>e</sup> siècle. Avec sa source chaude naturelle et sa culture de l'huile d'olive, vous serez inévitablement sous le charme.

13 **Ota 144 km** ♥♥♥

Si vous prévoyez quelques jours sur la côte Est, vous apprécierez Ota et ses auberges à la cuisine généreuse. Piscines naturelles, paysages époustouflants, maisons traditionnelles à proximité de la réserve UNESCO de Scandola. Ce lieu a tout pour plaire !

14 **Lama 94 km** ♥♥

Sans mauvais jeux de mots avec nos animaux préférés à Riva Bella, le village de Lama envoûte grâce à ses anciennes maisons accolées au rocher, ses ruelles étroites et ses passages voûtés. Lama est aussi le point de départ pour une randonnée d'exception vers le Monte Astu.

15 **Zonza 81 km** ♥

Petit carrefour de montagnes animé, le joli village de Zonza constitue une base idéale pour explorer l'Alta Rocca. Les ruelles du village abritent restaurants, commerces ainsi que le musée de la résistance.



## LES VILLES A CITÀ

*Calvi* ♥♥

La citadelle, la Chapelle Notre Dame de la Serra, la pointe de la Revellata.

*Saint-Florent* ♥♥

La citadelle, le désert des Agriates, les plages de Saleccia, du Lotu et de l'Ostriconi.

*Corte* ♥♥♥

La citadelle, le musée de Corte, le cours Paoli, la vallée du Tavignanu et de la Restonica.

*Bastia* ♥♥

La citadelle, le palais des gouverneurs, le vieux Bastia, le vieux port, la place Saint Nicolas, l'étang de Biguglia, Ville di Petrabugno, la glacière de Bocca Pruna. Pour une jolie randonnée au-dessus de Bastia, direction la Punta di Guaitella

*Ajaccio* ♥

Le Palais Fesch, les îles sanguinaires, la maison Bonaparte, la réserve de Capo di Feno.

Riva Bella

*Ponto Vecchio* ♥

Le centre ville et ses boutiques, les plages de Palombaggia, Rondinara, de Santa Giulia et de Pinarello.

*Sartène* ♥♥

Le centre ville et ses ruelles, le lion (rocher) et la plage de Roccapina.

*Bonifacio* ♥♥♥

La citadelle, les falaises, la vue sur la Sardaigne, les îles Lavezzi, les plages du Petit Spérone, Grand Spérone, les escaliers du roy d'Aragon, les grottes marines.



# PISCINES NATURELLES L'ONDE

Crédits : Anthony Bressy

Bien sûr, on aime la plage, ses eaux turquoise et la chaleur de l'eau mais... il serait vraiment dommage de visiter la Corse sans se rendre à une piscine naturelle ou dans une rivière ! Au coeur des montagnes, elles offrent aux randonneurs et aux visiteurs un peu de fraîcheur. Des petites vasques aux immenses piscines naturelles, vous retrouverez un petit classement des lieux à ne pas manquer aux environs.

## 1 Les 3 bassins de Chisa vers Chisa 52 km ♥♥♥♥

Coordonnées GPS parking : 41.921077, 9.273611 | Coordonnées bassin : 41.923067, 9.273015

Un magnifique spot de rivière niché au coeur d'une petite vallée qui mène au village de Chisa. Rentrez 'Chisa' sur votre GPS puis gardez-vous sur le petit parking dont les coordonnées sont ci-dessus. Après une descente de 20 minutes assez pentue (chaussures obligatoires) vous atteignez les splendides piscines. Assez fréquentées en été, n'hésitez pas à vous éloigner un peu pour plus de tranquillité. Prolongez votre escapade en vous rendant au village de Chisa et au point de vue qui surplombe la vallée.

## 2 Piscine du Fiumorbu vers Ghisoni 39 km ♥♥

Coordonnées GPS parking : 42.104659, 9.247354 | Coordonnées bassin : 42.104276, 9.247193

De très belles baignades peuvent être effectuées tout au long de la rivière Fiumorbu qui sillonne le canyon de l'Inzecca. Pour un endroit facile d'accès, rendez-vous aux piscines du Fiumorbu.

## 3 Canyon du Verghellu vers Venaco 59 km ♥♥♥

Coordonnées GPS parking : 42.196982, 9.122231 | Coordonnées bassin : 42.198806, 9.121104

Un véritable havre de nature et de tranquillité s'offre à vous dans le canyon du Verghellu. Bien qu'à une heure et demie de Riva Bella, la rivière de la forêt du Verghellu mériterait presque qu'on la garde secrète tant le lieu est magique. Pour s'y rendre, repérez le grand pont (pont du vecchio, construit par Gustave Eiffel) entre Vivario et Venaco et suivez la D623, petite route sinueuse mais non dangereuse. Un parking vous attend 13 kms plus tard. Descendez par le sentier proche du pont et remontez la rivière pour retrouver une magnifique cascade.

## 4 Cascade Buja San Gavino di Fiumorbu 44 km ♥♥

Coordonnées GPS parking : 41.986187, 9.259137 | Coordonnées bassin : 41.987015, 9.249403

Avec une hauteur de 100m, la cascade de la Buja aussi écrite Bura ou Bughja est l'une des plus hautes de Corse. À son pied se trouve une vasque où il est agréable de se rafraîchir et sur les rochers, on peut se prélasser. Pour rejoindre ce joli spot de baignade, il vous faudra toutefois marcher 30/45 minutes. L'ascension est assez raide (282 m de dénivelé) mais la récompense est au bout de l'effort !

## 5 Pont de l'enfer via Velone Orneto 33 km ♥♥

Coordonnées GPS parking : 42.388832, 9.474603 | Coordonnées bassin : 42.387439, 9.473174

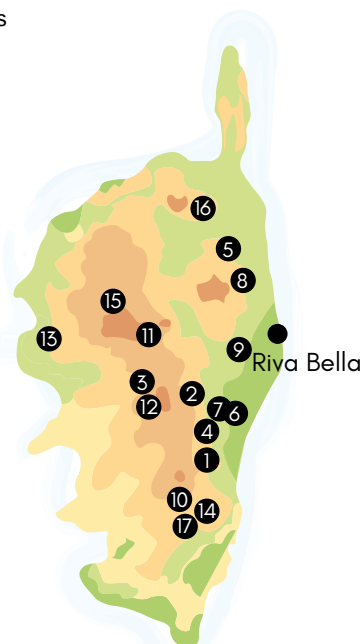
Le pont de l'enfer n'a rien de ténébreux ! Bien au contraire, c'est l'une des plus belles piscines naturelles dans les alentours de Riva Bella. Situé dans le village de Velone Orneto, vous trouverez un parking à proximité, un restaurant à flanc de rivière et un départ de sentier que vous pouvez effectuer à dos d'âne (ânes sur place) et qui vous emmène au village abandonné de Fiuminale d'où le panorama est superbe. Idéal pour une journée en famille ou entre amis !

## 6 Le Trou du Diable vers Poggio di Nazza 37 km ♥

Coordonnées GPS parking : 42.039005, 9.325419

Coordonnées bassin : 42.037262, 9.321380

Une jolie vasque le long d'une rivière que l'on atteint après 10 minutes de marche facile dans le maquis. Après votre baignade, contemplez le panorama depuis les villages de Poggio di Nazza ou de Prunelli di Fiumorbu.



7 **Saltaucciu** entre Lugo di Nazza et Poggio di Nazza 40 km ♥♥

Coordonnées GPS parking : 42.061742, 9.292350 | Coordonnées bassin : 42.061554, 9.291697

Très peu connu, cet endroit de baignade bien que moins impressionnant que certaines grandes piscines, vous permet d'être en toute tranquillité. Descendez par le petit sentier proche du pont (chaussures nécessaires !). Si vous remontez le courant une dizaine de minutes, vous trouverez cette petite vasque.

8 **U Celluline** entre Cervione et San Nicolao 29 km ♥♥

Coordonnées GPS parking : 42.362082, 9.492145 | Coordonnées bassin : 42.362085, 9.491101

Sur la route entre Cervione et San Nicolao, la cascade de l'Ucelluline vous permet de profiter d'un panorama d'exception sur toute la plaine de Moriani. Prévoyez de bonnes chaussures car la montée est assez 'aventureuse' bien que très courte. En venant de Cervione, vous trouverez quelques places de parking juste après le tunnel creusé dans la pierre.

9 **U Mulinu** vers Tallone 17 km ♥

Coordonnées GPS parking : 42.224863, 9.446592 | Coordonnées bassin : 42.225339, 9.447084

Suivez la route direction Tallone et garez-vous au parking de l'ancien restaurant U Mulinu proche du pont. Un beau petit bassin d'eau douce vous y attend. L'idéal pour une petite sortie en voiture ou à vélo.

10 **Purcaraccia & Pulischellu** entre Solenzara et le col de Bavella 60 km ♥♥♥

Purcaraccia : Coordonnées GPS parking : 41.830857, 9.272117 | Coordonnées bassin : 41.834370, 9.265580

Pulischellu : Coordonnées GPS parking : 41.820155, 9.260903 | Coordonnées bassin : 41.834370, 9.265580

Deux magnifiques zones de baignade en rivière avec de grands bassins. Privilégiez l'avant et l'après saison car ces deux zones sont très fréquentées l'été. Pour éviter les accidents liés à la haute fréquentation du site, l'accès est parfois fermé. Consultez l'office de Zonza pour plus d'informations.

11 **Dans les alentours de Corte** Restonica & Tavignanu 60 km ♥♥

Restonica : Coordonnées GPS parking : 42.292499, 9.135937 | Coordonnées bassin : 42.290897, 9.135621

Tavignanu : Coordonnées GPS parking : 42.308046, 9.147537 | Coordonnées bassin : 42.307753, 9.139780

La zone de baignade du Tavignanu se rejoint depuis le centre de Corte. Garez-vous au parking de la citadelle et marchez pendant une dizaine de minute direction du pont de Sega pour un joli site de baignade au coeur des montagnes.

Très empruntée en été, la route de la Restonica (D623) longe la rivière. Vous trouverez de nombreuses piscines naturelles. En été, garez-vous dans les premiers kilomètres car cela est interdit ensuite, la route étant trop étroite.

12 **Manganello** A pied depuis Canaglia 66 km ♥♥

Coordonnées GPS parking : 42.224863, 9.446592 | Coordonnées bassin : 42.225339, 9.447084

Un super site de baignade en pleine nature atteignable après 1h20 de marche sur le GR20. Garez-vous avant d'arriver dans le village car le demi-tour est compliqué. Un parking se trouve proche de la rivière.


### Pour aller plus loin

Baignez-vous dans le **Fangu** si vous êtes dans la région de Galéria (13), dans le **Cavu** vers Sainte Lucie de Porto Vecchio (14), dans la **cascade Radule** vers Albertacce (15) ou encore dans la **Cascade de Sorio** à Pieve (16).

Il existe une **zone de rivière naturiste** en Corse ! Rendez vous à U Furu (17) à Muratello, dans les environs de Porto Vecchio. Comptez 5 euros l'accès. Si vous vous y rendez, précisez que vous venez de Riva Bella.

## A EMPORTER LORS DE VOTRE ESCAPADE

- Le **pique-nique** : il y a très peu de restaurant aux abords des rivières.
- Des **baskets** ou **chaussures de rivière** : parfois il faut marcher un peu pour atteindre les jolis spots de rivière.
- Un **sac waterproof**, de **l'eau**, une **casquette**
- Un petit **kit de secours**
- Des **jeux**, des **livres**
- Et évidemment ne pas oublier son **maillot de bain** ahah !
- Le guide des escapades pour continuer à planifier vos journées !
- **Attention avec la crème solaire**, elle perturbe l'écosystème.
- **Un petit sac** pour ramener vos déchets et laisser l'endroit intact pour les prochains visiteurs.



# ENVIE DE PLAGE U MARE

Le littoral Corse a conquis les amateurs de bronzette depuis bien longtemps grâce à ses plages de sable fin aux eaux turquoise. Grâce au relief varié et à la végétation changeante de l'île, les plages se succèdent mais ne se ressemblent pas. Voici un petit récapitulatif des plages qui valent le coup d'œil. Mots croisés, masque, tuba, livre, lunettes de soleil et c'est parti !

## Pour pratiquer un naturisme sain

- ❶ **Riva Bella** normalement vous devriez trouver sans trop de difficultés 0 km ♥♥

Coordonnées GPS : 42.159425, 9.554333

Evidemment, nous vous recommandons la plage de Riva Bella. Non pas pour se vanter, mais vous verrez très vite qu'elle a ses avantages : très paisible même en pleine saison, étendue, propre, peu profonde et surtout naturiste d'avril à novembre ! Il y a même un super spot de snorkeling à 100 m en face du restaurant. Un vrai régal !

## Les plages les plus wow ! (mais les plus bondées)

- ❷ **Rondinara** entre Porto Vecchio et Bonifacio 103 km ♥♥♥

Coordonnées GPS : 41.468425, 9.266632

La Rondinara vous transporterait presque aux Caraïbes par la couleur de l'eau et la finesse du sable. En forme d'anse et donc protégée du vent, la plage de la Rondinara, entourée de roches pourpres se trouve au sud de Porto Vecchio. A la fin d'une petite route, vous trouverez un parking payant (5€ en saison). Commerces à proximité. Une plage moins fréquentée se trouve au sud.

- ❸ **Palombaggia** au sud de Porto Vecchio 94 km ♥♥♥

Coordonnées GPS : 41.560217, 9.332122

Cette plage longue de 1.5 kilomètre est probablement la plus connue de Corse. Elle est située à 12 kms au sud de Porto-Vecchio. Son sable blanc et fin donne l'impression de se trouver sous les tropiques. Les pins qui bordent la plage apportent de l'ombre aux baigneurs. Conseil : allez-y tôt pour éviter la surfréquentation estivale.

- ❹ **Santa Giulia** au sud de Porto Vecchio 90 km ♥♥♥

Coordonnées GPS : 41.531432, 9.274253

Toujours au sud de Porto-Vecchio, on retrouve la petite plage de Santa Giulia. Elle a la particularité de se trouver dans un golfe formant un demi-cercle presque parfait, ce qui permet aux nageurs d'être abrités du vent. Son eau transparente et peu profonde est particulièrement appréciée des amateurs de fonds marins, qui en profitent pour découvrir les poissons avec un masque et un tuba.

- ❺ **Pinarello / Saint Cyprien** au nord de Porto Vecchio 90 km ♥

Coordonnées GPS Pinarellu : 41.678310, 9.372412 Saint Cyprien : 41.632048, 9.345860

Deux jolies plages avec commerces et bars à proximité.

## Les plages superbes et sauvages

- ❻ **Caratoggio** au sud de Porto Vecchio 94 km ♥♥♥

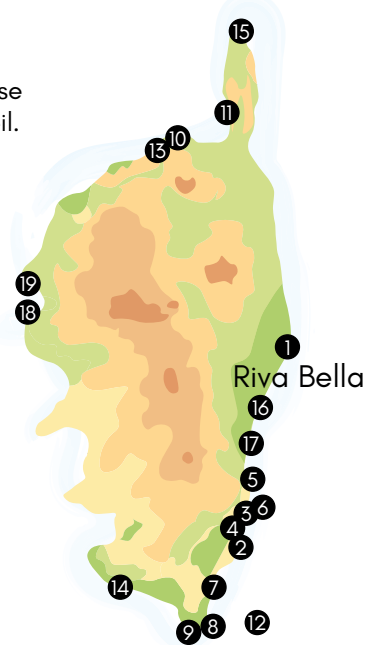
Coordonnées GPS parking : 41.577076, 9.336878 Coordonnées GPS plage : 41.574821, 9.347290

Une superbe plage de sable fin, assez sauvage. Marchez 15 minutes dans le maquis pour rejoindre cette plage préservée.

- ❼ **Balitra** entre Porto Vecchio et Bonifacio 103 km ♥♥♥

Coordonnées GPS : 41.439383, 9.222399

Une bande de plage en dehors du tourisme de masse entre la mer et l'étang que l'on rejoint après 3 kms d'une route un peu sinueuse (mais faisable !). La nature est belle et préservée.



- 8 **Petit Spérone** dans le golfe de Bonifacio 94 km ♥♥  
Coordonnées GPS parking : 41.577076, 9.336878 Coordonnées GPS plage : 41.574821, 9.347290  
Une superbe plage de sable fin, assez sauvage. Marchez 15 minutes dans le maquis pour rejoindre cette plage préservée.
- 9 **Saint Antoine** vers Bonifacio 103 km ♥♥♥  
Coordonnées GPS parking : 41.370037, 9.181678 (ou sur la route) Coordonnées GPS plage : 41.366754, 9.182149  
Une plage qui fait face à la Sardaigne avec un magnifique panorama sur les falaises Bonifaciennes. Petite particularité, proche de cette plage se trouve une grotte marine (Grotte de Saint Antoine).
- 10 **Saleccia et Lotu** dans le désert des Agriates 103 km ♥♥♥  
Coordonnées GPS parking : 42.722760, 9.200015 Coordonnées GPS plage : 42.725387, 9.202114  
Des plages isolées accessibles uniquement par bateau ou en 4x4 qui vous plongent au plein coeur du désert des Agriates.

### *Les plages originales*

- 11 **Nonza (sable gris)** Nonza, dans le cap corse 89 km ♥♥  
Coordonnées GPS parking : 42.799481, 9.341244 Coordonnées GPS plage : 42.797302, 9.342876  
La Plage de Nonza est la seule plage grise de Corse. Certains disent qu'il s'agit d'une plage d'amiante. Mais c'est totalement faux. Le sable et les galets grisâtres qui bordent cette plage sont issus des rejets d'exploitation de l'ancienne carrière d'amiante de Canari-Abro qui a été fermée en 1965, donc aucun risque. Elle est située en contrebas du charmant village de Nonza.
- 12 **Iles Lavezzi (face à la Sardaigne)** Excursion en bateau depuis Bonifacio ou Porto Vecchio ♥♥♥  
Diverses compagnies organisent l'excursion ou possibilité de locations de bateau à Bonifacio et Porto Vecchio.  
Les Lavezzi sont un archipel de 23 îles, îlots et récifs granitiques situés à 10 kms au sud-est de Bonifacio. Plages de sable fin et petites criques, les Lavezzi sont des îles extraordinaires faites de blocs granitiques parfois immenses, posés sur une nature aride et dotée de fonds marins exceptionnels. Apportez votre parasol, il n'y a pas d'ombre sur les îles !
- 13 **Ostriconi** vers Ile Rousse 104 km ♥♥  
Coordonnées GPS parking : 42.654258, 9.062255 Coordonnées GPS plage : 42.662295, 9.061023  
L'une des plages les plus sauvages, la plage de l'Ostriconi bénéficie d'un emplacement fascinant entre l'océan et les montagnes facilement accessible malgré son emplacement isolé. La plage est rarement surpeuplée et vous n'aurez aucun problème à trouver un endroit pour poser votre serviette.
- 14 **Roccapina (Rocher du lion)** à Sartène 126 km ♥♥♥  
Coordonnées GPS parking : 41.370037, 9.181678 Coordonnées GPS plage : 41.366754, 9.182149  
Une superbe plage avec un magnifique panorama sur les falaises. Petite particularité, proche de cette plage se trouve une grotte marine (Grotte de Saint Antoine).

- 15 **Cala Genovese (Tour génoise dans la mer)** à Macinaggio 106 km ♥♥  
Coordonnées GPS parking : 42.974250, 9.453871 Coordonnées GPS plage : 42.991460, 9.448021  
Partez de la jolie plage de Tamarone, avant d'arriver au bout de la plage, un autre sentier part à gauche en direction de la chapelle Santa Maria. Vous rejoindrez la baie de Santa Maria et sa tour. Un lieu surprenant et un sentiment de bout du monde.

### *Les jolies plages sans aller trop loin*

- 16 **Pinia** Ghisonaccia 31 km ♥♥♥  
Coordonnées GPS parking : 42.011472, 9.462493 Coordonnées GPS plage : 42.011025, 9.464346  
Au coeur d'une pinède, la plage de Pinia offre une large étendue de sable blanc avec, en toile de fond, les montagnes de l'Alta Rocca.
- 17 **Fautéa** a Zonza 60 km ♥♥  
Coordonnées GPS parking : 41.714720, 9.401756 (ou sur la route) Coordonnées GPS plage : 41.713139, 9.403507  
Jolie petite plage à 10 minutes à pied de la route. Un sentier mène également à la tour Génoise voisine.  
N'oubliez pas vos palmes masque et tuba pour contempler les nombreux poissons au bord des rochers

### La réserve de Scandola et les Calanques de Piana

Inscrite au patrimoine mondial de l'UNESCO, **Scandola**, réserve naturelle officiellement créée en 1975, est un site exceptionnel offrant une biodiversité unique et un grand intérêt paysager. Véritable joyau géologique, ces granits rouges surgissant de la mer sont à voir lors de vos vacances en Corse. Les **calanques de Piana**, formations géologiques aux formes animales, architecturales ou humaines surplombent la mer. Deux plages à ne pas manquer dans les environs : La superbe crique de **Ficaghjola** (18), masque et tuba à prendre et la très jolie plage de **E Grattelle** (19), une plage très peu connue offrant de magnifiques couchers de soleil sur les calanques.

# ENVIE DE RANDOS CHJASSI DI GIRANDULATE

Crédits : Mathilde Cureau

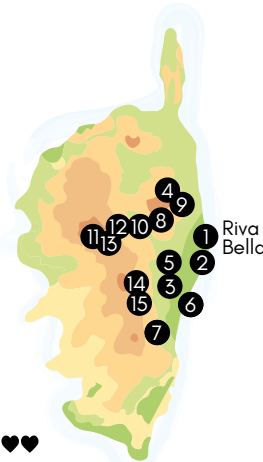
La liste des randonnées en Corse est si longue et si variée qu'elle pourrait faire l'objet d'un guide complet. De la courte balade à la longue randonnée en haute montagne, il y en a pour tous les goûts et tous les niveaux. Avant de partir en randonnée, je vous recommande **deux applications gratuites** :

1) Télécharger l'application **Maps.Me** et la carte de la Corse. Vous pourrez vous géolocaliser (même sans réseau !) et retrouver le sentier si vous vous perdez.

2) Télécharger l'application **Visorando**. Retrouvez en Corse plus de 200 randonnées commentées et documentées avec un accès à la carte IGN et une description de l'itinéraire. Retrouvez aussi de nombreux itinéraires sur **corse-randos.com**.

## Départs à moins d'une heure de Riva Bella

- 1 Balade des étangs** Riva Bella **0 km** Distance 4 km | 1h30 | Facile Maquis Etang ♥♥  
Coordonnées GPS départ : 42.154037, 9.554297 | Carte détaillée à la réception  
Une balade en pleine réserve naturelle à la découverte des plantes du maquis, de l'étang de Diane où sont élevées moules et huitres. Une immersion en plein maquis Corse.
- 2 Mare e Stagnu** Aleria **16 km** Distance 4-10 km | Entre 1h00 et 2h30 | Facile Maquis Etang Tour ♥  
Coordonnées GPS départ : 42.141921, 9.555794  
Une jolie balade dans le maquis avec des points de vue sur l'étang de Diane. Plusieurs sentiers de différentes distances selon vos envies. Possibilité de vous garer à la tour de Diane.
- 3 Cascade Buja** San Gavino di Fiumorbu **46 km** Distance 4 km | 2h00 | Modérée Cascade Montagne ♥♥♥  
Coordonnées GPS départ : 42.141921, 9.555794  
Méconnue et pourtant si belle, la cascade de Buja se mérite après une courte balade (qui grimpe !).
- 4 Village abandonnée de Fiuminale** Pont de l'Enfer **34 km** Distance 5 km | 2h00 | Modérée Rivière Village Baignade ♥♥♥  
Coordonnées GPS départ : 42.388709, 9.474484  
Alliez pause baignade dans la rivière du Pont de l'Enfer et randonnée familiale jusqu'au hameau abandonné de Fiuminale. Un véritable voyage dans le temps.
- 5 Sentier de Casevecchie** Casevecchie **33 km** Distance 12 km | 5h30 | Modérée Village Panorama ♥  
Coordonnées GPS départ : 42.143539, 9.356967  
Cette randonnée vous mènera très vite vers une ligne de crête pour rejoindre le point culminant la Punta Capizzali 728m, carrefour de trois communes, Antisanti, Casevecchie et Vezzani (vue à 360°, mer et montagne).
- 6 Etang d'Urbinu** Vers Ghisonaccia **22 km** Distance 2 km | 1h00 | Facile Etang Faune ♥♥  
Coordonnées GPS départ : 42.053855, 9.467875  
Une courte balade sur un ponton de bois longeant l'étang d'Urbinu. Parfait pour les familles avec des enfants en bas âge !
- 7 Monte Santu** Sari Solenzara **50 km** Distance 4 km | 1h30 | Facile Montagne Village Panorama ♥♥♥  
Coordonnées GPS départ : 41.833839, 9.375228  
Sommet rocheux avec belle vue panoramique sur l'Alta Rocca, la mer Tyrrhénienne et le monastère de l'Assunta Gloriosa.
- 8 Punta Caldane** Pianello **38 km** Distance 13 km | 7h00 | Difficile Bergeries Panorama Sommet Montagnes ♥♥  
Coordonnées GPS départ : 42.291948, 9.361349  
Une randonnée depuis le joli village de Pianello vers l'un des sommets de la Castagniccia et du Bozzio. Au sommet, le panorama s'étend à perte de vue sur tous les grands massifs du centre de la Corse, de la mer Tyrrhénienne jusqu'à la mer Méditerranée. En chemin, vous croiserez : rivière, source d'eau, bergeries (uniquement en été).
- 9 Sentier botanique** San Giovanni di Moriani **34 km** Distance 4.5 km | 2h30 | Modérée Village Producteurs Faune ♥♥  
Coordonnées GPS départ : 42.377363, 9.476671  
Ce sentier botanique vous permettra de découvrir la flore et la faune typiques de la Costa Verde grâce à de nombreux panneaux explicatifs. Visitez une fromagerie, une chapelle romane et profitez du panorama.





10 **Sentier du patrimoine** Erbajolo 45 km Distance 5.5 km | 2h30 | Modérée Village Chapelle Panorama ♥♥

Coordonnées GPS départ : 42.265168, 9.282792

Ce sentier vous amènera à travers le temps à la recherche de ce que pouvait être la vie, il y a quelques dizaines d'années dans cette merveilleuse partie de la Corse.

## Aux alentours de Corte

11 **Lac de Melo/Capitello** Bergerie de Grotelle 71 km Distance 4.5 km | 2h20 | Modérée + Montagne Lacs Panorama ♥♥♥

Débutant à la fin de la route des gorges de la Restonica, cette randonnée d'une heure et demie (comptez 45 minutes supplémentaires de grimpe pour le lac de Capitello - Difficile) immerge dans un décor de haute montagne. Prévoyez le coupe-vent car il fait frais aux abords des lacs. Parking payant en été (6-7 euros en espèces).

12 **L'Arche de Corte** Parking de la citadelle 58 km Distance 9 km | 5h45 | Difficile Montagne Panorama ♥♥

Balade avec une ascension impressionnante offrant de superbes panoramas sur Corte et la vallée du Tavignanu et menant à la sculpture granitique à environ 1500 m d'altitude.

Considérez également : (13) **Les bergeries de Cappellaccia et d'Alzo** ♥♥ depuis le Pont de Frassetta (Route de la Restonica, 6h35, 10km, difficile), moins fréquenté que les deux autres sentiers et tout aussi impressionnant !

## Aux alentours de Ghisoni

14 **Lac de Bastani - Monte Renosu** Station de Ski de Ghisoni 66 km Distance 10 km | 4h00 | Difficile Lac Sommet ♥♥♥♥

S'il y en avait une à choisir parmi toutes, ce serait probablement celle-ci (bonne condition physique requise). La randonnée jusqu'au Monte Renosu vous permet d'apercevoir la Sardaigne, la côte Est et Ouest et les plus hauts sommets de l'île. Si vous ne souhaitez pas aller jusqu'au sommet, il y a possibilité de s'arrêter au lac. Le point de vue est déjà époustoufflant. Randonnée à ne faire que par beau temps. Randonnée faisable aussi en hiver avec des raquettes.

15 **Les Bergeries des Pozzi** Col de Verde 45 km Distance 14 km | 5h40 | Difficile Montagne Pozzi Panorama ♥♥♥

Découvrez l'environnement surprenant des Pozzines (du Corse i Pozzi qui signifie Puits) ces pelouses tourbières acides traversées par des ruisselets. Pour cette superbe randonnée, une bonne condition physique est nécessaire. A l'arrivée, une bergerie est ouverte en été (le fromage est fort !).

## Pour aller plus loin

Voici un échantillon d'autres randonnées à faire en Corse pour en prendre plein les yeux !

19 **Cima di Gratera** Serra di Pigno ♥♥♥

Dist: 9 km | 3h45 | Modérée  
Panorama d'exception sur le Cap et Bastia

21 **Monte Cinto** Asco ♥♥♥

Dist: 12 km | 8h00 | Très difficile  
Ascension complexe au sommet de la Corse

22 **Cascade de la Radule** Col de Vergio ♥♥♥

Dist: 4 km | 2h00 | Modérée  
Un magnifique spot de rivière le long du GR

23 **Lac de Nino** Col de Vergio ♥♥

Dist: 10 km | 5h00 | Difficile  
Randonnée d'exception vers les pozzis

24 **Rivière Manganello** Canaglia ♥♥

Dist: 10 km | 4h00 | Modérée +  
Cascade, rivière, bergerie et vasques naturelles

25 **Capu d'Ortu** Stade de Piana ♥♥♥♥

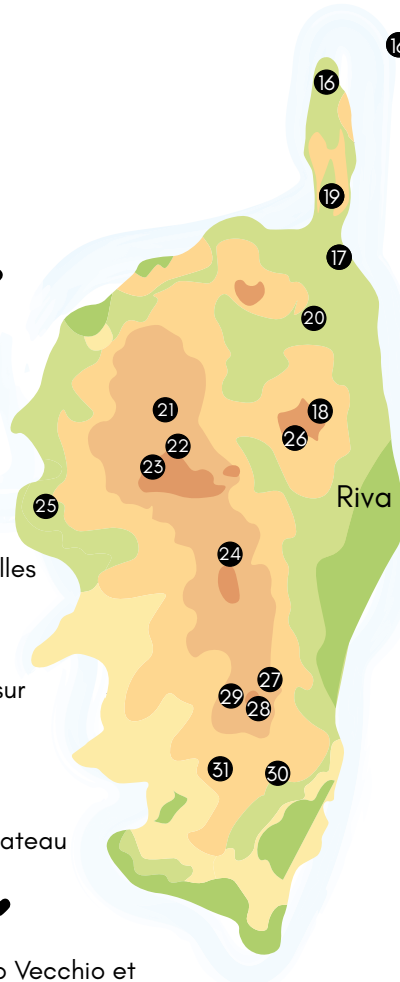
Dist: 12 km | 6h00 | Difficile  
L'un des panoramas les plus époustoufflants sur Porto, les calanques et la réserve Scandola

31 **Plateau du Coscione** Aullène ♥♥♥

Dist: 4 km | 1h15 | Facile  
Diverses possibilités de balades depuis ce plateau

30 **Punta di A Vacca Morta** Cartalavonu ♥♥♥

Dist: 5,5 km | 2h30 | Modérée  
Panorama d'exception sur l'Alta Rocca, Porto Vecchio et le barrage de l'Ospedale.



16 **Tour de Sénèque** depuis Luri ♥♥♥

Dist: 9 km | 4h00 | Modérée  
Panorama d'exception sur le Cap Corse

17 **Chapelle Sant'Andria** Biguglia ♥♥

Dist: 4 km | 2h00 | Facile  
Superbe boucle avec du Land Art

20 **Monte Castellare** Campile ♥♥♥

Dist: 6 km | 3h00 | Facile  
Joli village et panorama exceptionnel sur les sommets

18 **Grotte de la résistance** Porri ♥♥

Dist: 4 km | 2h00 | Modérée  
Randonnée dans un lieu chargé d'histoire

26 **Mont San Petrone** Bocca U Pratu ♥♥

Dist: 13 km | 6h00 | Difficile  
Découvrez le sommet de la Castagniccia

27 **Randonnée aquatique** dans le Fiumicelli ♥♥♥

Informations sur paradis.info | Durée 2h00  
Une aqua-rando originale et facile !

28 **Piscia Di Ghjaddu** D368 ♥♥

Dist: 5 km | 1h30 | Facile  
L'une des plus belles cascades de Corse

29 **Le trou de la bombe** Col de Bavella ♥♥♥

Dist: 6 km | 2h00 | Facile  
Une magnifique randonnée dans l'Alta Rocca

# IDÉES D'ITINÉRAIRES

## IDEA DI PASSIGHJATA

Crédits : Ecotourisme en Corse Orientale

La diversité des paysages de l'île, la variété des activités et la richesse culturelle font de la Corse l'endroit idéal pour passer des vacances tout en respectant les attentes et intérêts de chacun. Vous trouverez ci-dessous une liste non exhaustive d'itinéraires qui peuvent être effectués à la journée. Bien évidemment ces itinéraires sont des suggestions, libre à vous de piocher parmi les idées des pages précédentes pour composer votre journée. Prenez connaissance de la météo et équipez-vous de manière appropriée.

### *Demi journée ou petite journée*

#### ❶ **Cervione - Cascade U Celluline Village & Rivière**

Découvrez le charmant village de Cervione (p2) et baignez-vous dans la cascade de L'ucelluline (p5). Pour un spot de baignade plus grand et accessible, préférez le Pont de l'Enfer (p4) à quelques kilomètres.

#### ❷ **Cascade Buja - Source chaude à Pietrapola Randonnée & source d'eau chaude**

Rejoignez San Gavinu di Fiumorbu pour une balade d'1h30 AR jusqu'à la cascade Buja (p8) - Passez par Pietrapola pour une baignade dans le bain chaud (un ancien lavoir) - Puis direction Prunelli, pour la visite du village et le panorama.

#### ❸ **Chisa Baignade en rivière, village et point de vue**

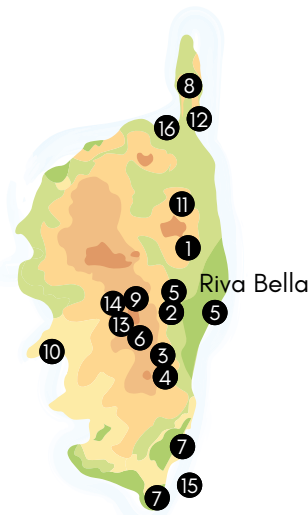
Faisable en une demi-journée mais plus agréable en 1 journée complète. Rendez-vous au village de Chisa. Empruntez ensuite le sentier qui mène jusqu'au point de vue - Sur le retour, arrêtez-vous aux piscines naturelles (p4).

#### ❹ **Monte Santu - Trou du diable Randonnée, monastère et baignade**

Voici un programme pour une petite journée d'excursion pour admirer les montagnes et rivières corses. Rendez-vous au village de Sari au-dessus de Solenzara - Balade d'1h30 AR environ jusqu'au Monte Santu (p8) - Possibilité de visiter le monastère Assunta Gloriosa et le magasin (poteries, confitures, sculptures) - Sur le chemin retour, faites un détour par le Trou du diable (p4).

#### ❺ **Piscine du Fiumorbu - Plage et pinède de Pinia Rivière et mer**

Un joli itinéraire pour une petite journée entre jolies zones de baignade en rivière et plage de sable fin proche d'une pinède. Direction les piscines du Fiumorbu (p4) puis continuez vers la plage de Pinia (p7) pour vous balader dans la pinède et profiter de la superbe plage.



### *Journée complète*

#### ❻ **L'Ospedale - Cascade Piscia di Gallu - Bavella - Baignade à la rivière Purcaraccia Randonnée, Rivière & Cascade**

Démarrez tôt votre journée direction Porto Vecchio puis le village de L'Ospedale - Pause photo et café à L'Ospedale - Continuez vers la cascade Piscia di Gallu - 1h30 de randonnée AR - Continuez vers Zona puis arrêtez-vous au col de Bavella pour une randonnée d'une 1h30 AR au trou de la bombe - Terminez votre journée à la rivière Purcarracia. Grosse journée mais de superbes paysages à découvrir. Possibilité de faire soit la cascade soit le trou de la bombe pour une journée plus light !

#### ❼ **Bonifacio - Plage de la Rondinara Falaise, ville de caractère et plage de sable fin**

Démarrez tôt direction Bonifacio pour éviter le trafic sur la route. En arrivant, dirigez-vous directement vers le sémaphore de Bonifacio pour un splendide panorama sur la ville, les falaises, la Sardaigne et les îles. Retournez au centre de Bonifacio et garez-vous - Balade dans la citadelle, du port - Escalier du Roy d'Aragon - Retour par la plage de la Rondinara (fréquentée) ou de Balistra (sauvage) - Baignade avec tuba et masque et retour sur Riva Bella.

### 8 **Cap Corse** **Un sentiment de bout du monde**

Démarrez tôt votre journée direction Nonza - Visite du village de Nonza et de la plage de sable gris - Centuri, visite du port et déjeuner (spécialités à base de fruits de mer) - Pause point de vue au Moulin Mattei - Rendez visite aux vaches sauvages sur la plage de Barcaggio - Balade jusqu'à la tour Santa Maria et baignade à la plage Tamarone de Macinaggio - Pietracorbara. Possibilité de monter à la Torre di Castellare - Visite du port typique d'Erbalunga.

### 9 **Verghellu - Corte** **Incroyables paysages du Cortenais**

En recherche de paysages époustouflants ? Cet itinéraire est fait pour vous ! Démarrez en direction du Verghellu (p4) - Baignade en rivière - puis direction Corte pour la visite de la citadelle, prenez un peu de hauteur en commençant la randonnée de l'arche de Corte (p9) et profitez de l'ambiance animée de la ville.

### 10 **En train : Corte - Ajaccio - Corte** **Une journée sur les pas de Napoléon**

Une longue journée qui vous permet de découvrir grâce au chemin de fer Corse, l'intérieur de l'île ! Direction la gare de Corte - un train part en matinée direction Ajaccio (2 heures de trajet - horaires à la réception). Durant le trajet, savourez la vue splendide sur les vallées et les montagnes - Arrivée à Ajaccio, visite du vieux centre (musée Napoléon, rue Fesch) et possibilité d'excursion aux îles sanguinaires - Retour en fin d'après-midi en train sur Corte - Soirée dans la citadelle.

### 11 **Escapade en Castagniccia** **Une journée dans le pays de la Châtaigne**

Départ vers Chiatra - Petra di Verde, joli village qui domine le barrage d'Alesani, arrêt photo - Baignade à la cascade de la Struccia (40h AR) - Visite du village de Piedicroce - Source d'Orezza - La Porta - Rendez-vous ensuite sur la D506 à Pruno (coordonnées GPS 42.427983 9.433713 exactement), possibilité de se garer sur le bord de la route afin de profiter d'une baignade dans un canyon intimiste.

### 12 **Dans la région de Bastia** **Randonnée, ville et village**

Départ vers Biguglia - Parking au Lavoir du village de Biguglia - Randonnée originale vers la chapelle Sant'Andria, sur le sentier vous croiserez de nombreuses oeuvres d'art naturelles et du Land Art - La chapelle offre un somptueux point de vue sur la région de Bastia, les montagnes du Cap et les îles italiennes d'Elba et Montecristo - Derrière la 'nef', un chemin retourne jusqu'au point de départ - Visite du village ancien de Biguglia - Continuez vers Bastia, visite du bastion, du vieux port et des rues commerçantes. Diner en ville.

### 13 **Canaglia - Cascade du Méli - Rivière Manganello** **Randonnée, cascade et piscines naturelles en haute montagne**

Direction le petit village de Canaglia - Randonnée vers la cascade du Méli, les bergeries de Tolla jusqu'à la rivière Manganello (p5) - Baignade puis retour par le même sentier - Une bergerie en route sert des repas et boissons en été.

### 14 **Vallée de la Restonica - Corte** **Randonnée, rivière et ville**

Attention : journée assez chargée, partez tôt. Route vers Corte - A Corte, dirigez-vous vers la route des gorges de la Restonica - Après 13 kms de cette route sinueuse (déconseillée aux campings-cars) vous trouverez le parking à la bergerie de Grotelles (6 euros en espèces à prévoir) - Randonnée vers le lac de Melo (voir p9) - Retour sur Corte. En chemin possibilité de baignade dans la Restonica (p5) - Visite de la citadelle, du musée de la Corse et des ruelles du centre.

### 15 **Pinarello - Excursion en bateau Lavezzi et falaises de Bonifaccio** **La Corse depuis la mer**

Riva Bella - Pinarello (en saison) ou Porto Vecchio - Embarquement pour les îles Lavezzi (sur réservation), de nombreux prestataires proposent la sortie - Observation des falaises de Bonifaccio depuis le bateau - Temps libre sur les îles - retour au port en soirée. Pensez à apporter un parasol, il n'y a pas d'ombre sur les îles.

### 16 **Saint Florent - Plages de Saleccia ou du Lotu** **Escapade dans le désert des agriates**

Attention : journée chargée, partez tôt. Direction Saint Florent - Embarquement pour les plages de Saleccia et du Lotu (pensez à réserver en avance pour ne pas être trop limités sur les horaires) - Bronzette et baignade aux plages sur ces deux magnifiques plages (prévoir pique-nique, seulement 2 restaurants à 20 min de marche) - retour sur Saint Florent, visite de la citadelle - De retour vers Aléria, possibilité de profiter de l'eau douce au Pont Génois de Torreno.

## La Corse avec les enfants !

La Corse, c'est aussi une destination idéale pour les familles : sports nautiques, parcours acrobatiques, Balades à dos d'âne, promenades en bateau, parcs animaliers, promenades à cheval etc. Ce ne sont pas les activités qui manquent ! Pensez évidemment au club enfant de Riva Bella ouvert matin et après-midi ainsi qu'au parc des lamas et des ânes pour divertir vos bambins.

## Les festivals de l'été

L'île de beauté accueille de nombreux festivals en été : les nuits de la Guitare (mi-juillet - août à Patrimonio), Porto Latino (Août - à Saint Florent), Festivoce (Juillet - à Pigna), Festival de théâtre (mi août - à Linguizzetta), Les violoncelles de Moita (Juillet - à Moita), Les nuits du piano (mi-août - à Erbalunga), Festival du Film (Début août - à Lama).



Crédits : Ecotourisme en Corse Orientale

## PRODUCTEURS | PRODUTTORI

La Corse regorge de produits authentiques et d'un savoir-faire culinaire qui se transmet de générations en générations et dont les recettes sont souvent précieusement conservées. Participez à l'économie locale et au circuit court en rendant visite aux **producteurs dans leurs exploitations**. Vous trouverez aux alentours de Riva Bella des **vignobles**, des **distilleries de whisky, gin, vodka et liqueurs**, des **brasseries**, un **moulin à huile**, un atelier de **confection de moutarde**, des **apiculteurs**, des **producteurs d'huiles essentielles** et de produits dérivés, des **agriculteurs**, des **coopératives de fromages** et produits dérivés, des **exploitations centrées sur les produits à base de châtaignes et noisettes**, des **boulangeries traditionnelles**, etc. Retrouvez la totalité des producteurs sur les sites : [www.gustidicorsica.com](http://www.gustidicorsica.com) ou sur [www.ecotourisme-corseorientale.corsica.com](http://www.ecotourisme-corseorientale.corsica.com). Côté artisanat, faites votre choix : couteaux, poteries, jouets en bois, peintures ou encore souffleurs de verre.

## A TABLE A TAVULA

**Charcuterie** La filière porcine corse est l'héritage d'une tradition pastorale ancienne, de savoir-faire traditionnel et de produits bien spécifiques : figatellu, lonzu, coppa, prisuttu ou saucisson, etc. Côté viande, goûtez également le veau aux olives et l'agneau.

**Spécialités au Brocciu et fromages** Le Brocciu fait partie intégrante de la culture gastronomique corse. Il s'agit d'un fromage au lait cru de chèvre et/ou brebis. Il bénéficie d'une Appellation d'Origine Contrôlée (AOC) depuis 1998. On le retrouve dans de nombreuses recettes traditionnelles sucrées ou salées : fiadone, cannellonis, migliacci, beignets... A déguster sans attendre ! Goûtez également les fromages corses qui s'accompagnent parfaitement d'une confiture de figue ou de tomates vertes !

**Spécialités à base de farine de châtaigne** Le châtaignier tient une véritable place dans l'histoire de la Corse qui a même donné son nom à la région 'castagniccia'. Sous l'influence génoise durant le Moyen-Âge, les propriétaires corses devaient planter au moins 4 châtaigniers pour payer leurs impôts durant la famine. Aujourd'hui, on retrouve la châtaigne dans de nombreux plats (pulenda, migliacci), dans les spécialités sucrées (canistrellis, moelleux à la châtaigne) et même dans la bière typique corse (la Pietra).

**Myrte** Lors de votre séjour, on vous proposera sûrement de boire 'une petite myrte'. La myrte étant la liqueur et le myrte, l'arbrisseau du maquis qui donne des petites baies violettes dès septembre et qui assaisonnent généreusement les plats typiques.

**Le vin corse** Avec ses 9 appellations d'origine contrôlée, la Corse propose une vaste variété de vins aux saveurs uniques. Goûtez également le très bon muscat pétillant, une spécialité de la Corse Orientale. A votre santé ! On ne pourrait terminer cette liste sans une petite mention aux **olives corses** (à déguster nature, en huile d'olive ou tapenade) ainsi qu'aux célèbres **clémentines**.

**Pas loin !** Goûtez les très célèbres huîtres et moules de l'étang de Diane ! Un régal pour les amateurs de fruits de mer.

## CULTURE & MUSÉES | CULTURA E MUSEI

Afin d'en apprendre plus sur la Corse, nous vous recommandons le **musée antique d'Aléria**, le **musée de la Corse** à Corte ou le **musée ethnographique de Cervione**. Vous pouvez encore découvrir les jardins botaniques qui vous en apprendront plus sur la végétation endémique de l'île. Mélomanes ? Nous vous recommandons vivement un concert de chants corses, souvent organisé dans les églises en haute saison. Un régal pour les oreilles !

## SPORTS & ACTIVITÉS | SPORTI & ATTIVITA

La Corse est le lieu idéal pour découvrir ou redécouvrir de nombreux sports nautiques : la **plongée** ou **snorkeling**, le **paddle**, le **canoé**, le **bateau avec permis** ou **sans permis**, le **canyoning**.

Amateurs de sensations fortes, découvrez le parapente, l'escalade, la via ferrata, le paramoteur, etc. Retrouvez toutes les informations à la réception.



Ce guide a été écrit et réalisé par Valentin, réceptionniste à Riva Bella et passionné par la nature Corse. Ce guide vous a plu ? Vous avez de nouvelles bonnes adresses ? Une modification est à apporter ? Retrouvez-moi à la réception ou écrivez moi à [valentin.durantpro@gmail.com](mailto:valentin.durantpro@gmail.com).

Crédits photos: Ecotourisme en Corse Orientale, Valentin Durant, Mathilde Cureau, Anthony Bressy, Christian Lendl et Christian Thoëni.